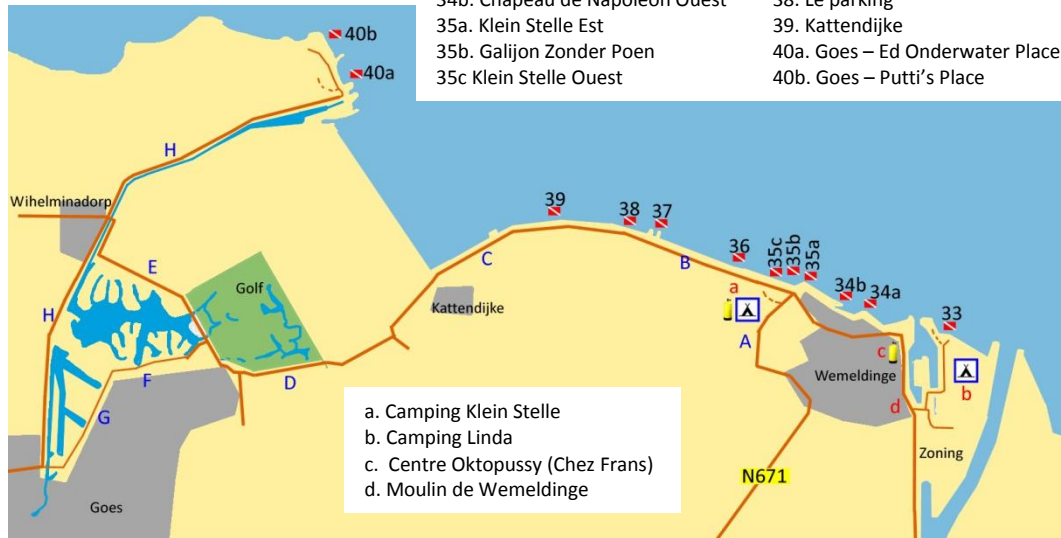


2.5. Zuid Beveland



- | | |
|--------------------------------|---------------------------------|
| 33. Linda | 36. Stellehoeve |
| 34a. Chapeau de Napoléon Est | 37. Tetjes |
| 34b. Chapeau de Napoléon Ouest | 38. Le parking |
| 35a. Klein Stelle Est | 39. Kattendijke |
| 35b. Galijon Zonder Poen | 40a. Goes – Ed Onderwater Place |
| 35c. Klein Stelle Ouest | 40b. Goes – Putti's Place |

- A. Hoogenweg
- B. Steldijk
- C. Oude Zeedijk
- D. Kattendijksedijk
- E. Krukweg
- F. Goese Meerlan
- G. Houtkade
- H. Westhavendijk

Toute la côte entre Wemeldinge et Kattendijke présente des sites intéressants aussi bien à marée haute qu'à marée basse. Pour se mettre à l'eau, la distance à parcourir à pied ne dépasse jamais 100m à marée basse et 20m à marée haute. Les trois principaux sites sont « Le Parking », Les « Tetjes » et le « Klein Stelle ».

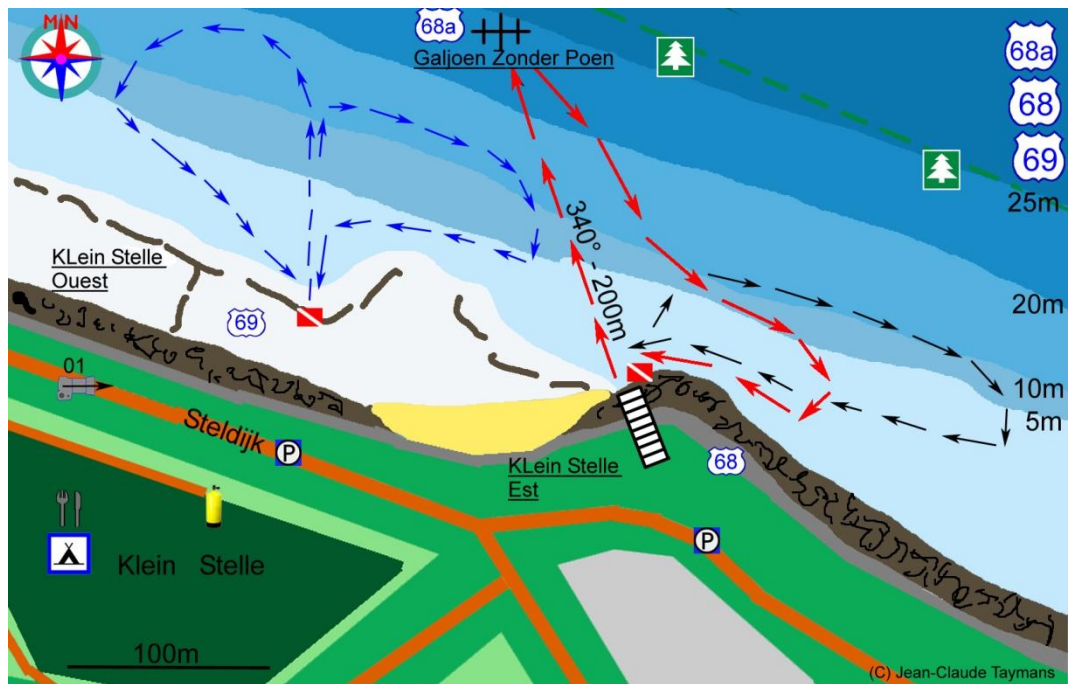
L'étymologie des noms est criante de vérité ! « Le Parking », car en contrebas de la zone de plongée, il y a un immense parking ou il est facilement possible de faire un barbecue en sortie club. Les « Tetjes » car la

forme de la digue fait penser à une poitrine féminine ; en néerlandais « Tetjes » signifie « petits seins ». Le « Klein Stelle » car le site se trouve en face du camping-restaurant du même nom. Le nom est peint sur le toit du restaurant, qui est parfaitement visible de la route.

Il est possible de plonger sur ces sites à marée haute comme à marée basse. La marée haute offre généralement une meilleure visibilité, à condition de ne pas avoir un vent de face. Les courants sont parallèles à la côte et ne présentent pas de traîtres particulières. Il est facilement possible de sortir de l'eau à n'importe quel endroit de la côte. Ces caractéristiques en font une zone privilégiée, pour les premières plongées en « zone à courant ». De nombreuses écoles belges y organisent leurs sorties.

Plonger sur ces sites est très simple. A marée haute, il suffit de palmer sur une soixantaine de mètres pour passer au-dessus des anciennes digues qui sont recouvertes de deux à trois mètres d'eau puis de se laisser couler le long du tombant qui descend en pente douce. Le meilleur de la plongée consiste à remonter lentement le tombant en louvoyant, ce qui permet de voir les trous à homards. A marée basse, c'est encore bien plus facile... il suffit de marcher jusqu'au tombant ! Les fonds sont garnis de petites anémones flammées.

Klein Stelle – Galjoen Zonder Poen



Trajet

Ces sites se situent respectivement à 1,8 et 1,9 km de l'entrée du village en prenant comme point de repère le moulin en face du port.

Ces deux sites ne sont distants que d'une centaine de mètres mais ils sont inégalement fréquentés. La zone ouest n'est pas très fréquentée contrairement à la zone est qui jouit d'une excellente réputation auprès des plongeurs belges. L'épave du « Galjoen Zonder Poen » n'est pas étrangère à cette réputation ! En se mettant à

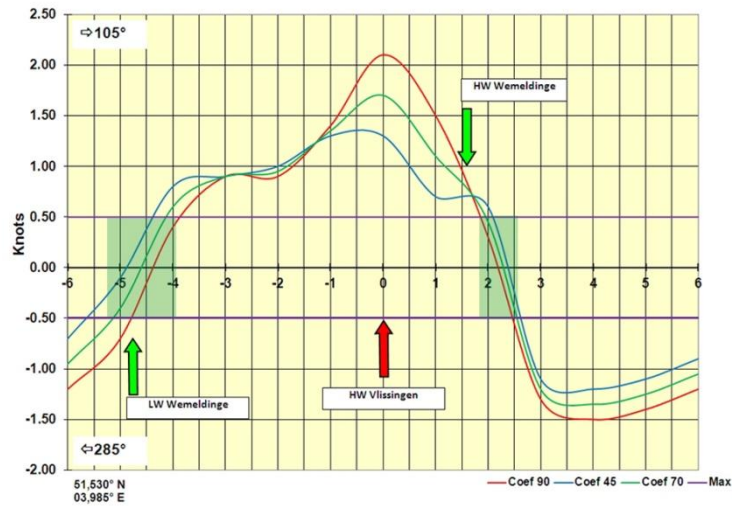
l'eau sur la partie droite de la pointe est et en pointant son compas sur l'église « De Lievemontertoren » à Zierikzee (cap 340°), on trouve à 200m du bord les restants d'une petite péniche. Il s'agit du « Galjoen Zonder Poen », ce qui signifie en argot flamand « le galion sans argent ». Elle a été vraisemblablement la victime d'un raid aérien en 1942. Depuis elle gît parallèle à la côte par 24 à 27m sur un fond sableux. L'épave est en très mauvais état, elle se dégrade rapidement et est de plus en plus ensablée. La mauvaise visibilité associée au courant la rendent difficile à trouver. Si au bout de 10 minutes vous ne l'avez pas trouvée, il vaut mieux renoncer, rejoindre le bord et continuer la plongée dans le champ d'anémones autour de la pointe. Plonger le « Galjoen Zonder Poen » doit se faire de préférence à une marée basse de morte-eaux. On peut voir sur ces sites des ascidies, des gobies, des blennies, des anguilles, des chabots et en été des bars et des seiches. L'exploration de l'épave est réservée à des plongeurs confirmés. L'exploration des champs d'anémones convient aux débutants et aux plongées d'initiations. Elle peut se faire à

Oosterschelde – Zuid Beveland

marée haute comme à marée basse. La zone ouest est nettement moins spectaculaire. Il est possible de partir vers la gauche ou la droite en fonction du courant. Il vaut mieux y plonger à marée basse mais ce n'est pas une obligation stricte !

Courbes de courant valable pour les sites suivants : Klein Stelle, Stellehoeven, Tetjes, Le Parkin et Kattendijke

*Photo 1 : Klein Stelle zone Est
Jean-Claude Taymans ©*



Oosterschelde – Zuid Beveland

Klein Stelle est

Type de plongée : bord

Position GPS (WGS 84) Carte:1805.05

Parking : 51.523862°N - 03.988605°E

Site: 51.524777°N - 03.989163°E

Technicité

Appréciation: 3 Photo/video: oui

Expérience: 1-2

Biodiversité: 3

Profondeur maximale: 30m à 200m au cap 360

Profondeur au droit du chenal: ≠

Distance du parking : 20m

Facilité d'accès : facile

Facilité de mise à l'eau : facile (escalier)

Matériel : Lampe, lampe de secours, parachute de palier, dragonne

Plan de secours : voir annexe zone C

Marée, courant, vent

Marée : Semi-diurne Plongée :HW-LW Courant : moyen à fort Etale :courte à moyenne

Vent maximum admissible : 4 Beaufort Secteur dangereux: 315° - 360° - 045°

Parking

Payant : non Taille : moyen

Qualité : moyenne

Convivialité

Plage : petite Restauration : restaurant au camping

WC : non Fréquentation du site : importante

Barbecue : non Sortie club : site favorable

Formations et plongées spéciales

Formation : Spécialisation Zeeland, courant, N2,N3

Plongée de nuit : oui Plongée « Multi-level » : oui

Plongée dérivante : non

Plongée enfant : non Plongée moins valide : 0/5

Plongée apnée : non Randonnée palmée : non

Remarques

Camping à proximité immédiate : Le Klein Stelle

Courant

Etale HW :-0.00 LW :-0.00

Plongée (1) HW : 0.15 LW : -0.30

(1) courant de l'ordre de 0,8 nœud

Courant maximum: 0,4 à 0,5 nœud

		Plongée	Durée
L	Moyenne (C=70)	-0.20	45
W	Morte-eaux (C=45)	-0.35	60
	Vives-eaux (C=90)	-0.00	35
H	Moyenne (C=70)	-0.00	30
W	Morte-eaux (C=45)	-0.00	30
	Vives-eaux (C=90)	-0.00	25

Dangers potentiels

Courant

Nasses et filets

Pêcheurs à la ligne

Centres de gonflage

Octopussy (automate – Nx)

Klein Stelle

Oosterschelde – Zuid Beveland

Galjoen Zonder Poen

Type de plongée : bord

Position GPS (WGS 84) Carte:1805.05

Parking : 51.523862°N - 03.988605°E

Site: 51.524725°N - 03.989185°E

Technicité

Appréciation: 2 Photo/video: non

Expérience: 3-4

Biodiversité: 3

Profondeur maximale: 25m à 200m au cap 340

Profondeur au droit du chenal: ≠

Distance du parking : 20m

Facilité d'accès : facile

Facilité de mise à l'eau : facile (escalier)

Matériel : Lampe, lampe de secours, parachute de palier, dragonne

Plan de secours : voir annexe zone C

Marée, courant, vent

Marée : Semi-diurne Plongée :HW-LW Courant : moyen à fort Etale :courte à moyenne

Vent maximum admissible : 4 Beaufort Secteur dangereux: 315° - 360° - 045°

Parking

Payant : non Taille : moyen

Qualité : moyenne

Convivialité

Plage : petite Restauration : restaurant au camping

WC : non Fréquentation du site : importante

Barbecue : non Sortie club : site non favorable

Formations et plongées spéciales

Formation : site non favorable

Plongée de nuit : non Plongée « Multi-level » : non

Plongée dérivante : non

Plongée enfant : non Plongée moins valide : 0/5

Plongée apnée : non Randonnée palmée : non

Remarques

L'épave est très endommagée et s'ensable de plus en plus.

Camping à proximité immédiate : Le Klein Stelle

Courant

Etale HW :-0.00 LW :-0.00

Plongée (1) HW : 0.15 LW : -0.30

(1) courant de l'ordre de 0,8 nœud

Courant maximum: 0,4 à 0,5 nœud

		Plongée	Durée
L	Moyenne (C=70)	-0.20	45
W	Morte-eaux (C=45)	-0.35	60
	Vives-eaux (C=90)	-0.00	35
H	Moyenne (C=70)	-0.00	30
W	Morte-eaux (C=45)	-0.00	30
	Vives-eaux (C=90)	-0.00	25

Dangers potentiels

Courant

Nasses et filets

Pêcheurs à la ligne

Centres de gonflage

Octopussy (automate – Nx)

Klein Stelle